



IT7222265	Torrente Tona	*	393	9	E 15 4	N 41 43
IT7222266	Boschi tra Fiume Saccione e Torrente Tona	*	993		E 15 5	N 41 45
IT7222267	Località Fantina - Fiume Fortore	*	365		E 15 5	N 41 40
IT7222287	La Gallinola - Monte Miletto - Monti del Matese	*	25002		E 14 23	N 41 27
IT7222295	Monte Vairano	*	692		E 14 36	N 41 33
IT7222296	Sella di Vinchiaturo	*	978		E 14 35	N 41 27
IT7228221	Foce Trigno - Marina di Petacciato	*	747		E 14 50	N 42 2
IT7228226	Macchia Nera - Colle Serracina		525		E 14 40	N 41 56
IT7228228	Bosco Tanassi	*	126		E 14 56	N 41 53
IT7228229	Valle Biferno dalla diga a Guglionesi	*	356	12	E 14 53	N 41 51

REGIONE CAMPANIA


CODICE	DENOMINAZIONE	*	Superficie (ha)	Lunghezza (km)	Coordinate geografiche	
					Longitudine	Latitudine
IT8010004	Bosco di S. Silvestro	*	81		E 14 19	N 41 6
IT8010005	Catena di Monte Cesima	*	3427		E 14 0	N 41 24
IT8010006	Catena di Monte Maggiore	*	5184		E 14 12	N 41 12
IT8010010	Lago di Carinola		20		E 13 57	N 41 8
IT8010013	Matese Casertano	*	22216		E 14 20	N 41 25
IT8010015	Monte Massico	*	3846		E 13 55	N 41 10
IT8010016	Monte Tifata	*	1420		E 14 17	N 41 6
IT8010017	Monti di Mignano Montelungo	*	2487		E 13 56	N 41 23
IT8010019	Pineta della Foce del Garigliano	*	185		E 13 47	N 41 12
IT8010020	Pineta di Castelvolturno	*	90		E 13 58	N 40 59
IT8010021	Pineta di Patria	*	313		E 14 0	N 40 56
IT8010022	Vulcano di Roccamonfina	*	3816		E 13 57	N 41 17
IT8010027	Fiumi Volturno e Calore Beneventano	*	4924		E 14 22	N 41 16
IT8010028	Foce Volturno - Variconi	*	303		E 13 55	N 41 1
IT8010029	Fiume Garigliano		481		E 13 49	N 41 16
IT8020001	Alta Valle del Fiume Tammaro	*	360		E 14 42	N 41 20
IT8020004	Bosco di Castelfranco in Miscano		893		E 15 6	N 41 18
IT8020006	Bosco di Castelvetere in Val Fortore		1468		E 14 55	N 41 26
IT8020007	Camposauro	*	5508		E 14 35	N 41 10
IT8020008	Massiccio del Taburno	*	5321		E 14 34	N 41 6
IT8020009	Pendici meridionali del Monte Mutria	*	14597		E 14 33	N 41 19
IT8020010	Sorgenti e alta Valle del Fiume Fortore	*	2423		E 15 0	N 41 23
IT8020014	Bosco di Castelpagano e Torrente Tammarecchia	*	3061		E 14 47	N 41 21
IT8030001	Aree umide del Cratere di Agnano		44		E 14 10	N 40 49
IT8030002	Capo Miseno	*	50		E 14 5	N 40 47



IT8030003	Collina dei Camaldoli	*	261		E 14 11	N 40 51
IT8030005	Corpo centrale dell'Isola di Ischia	*	1310		E 13 54	N 40 43
IT8030006	Costiera amalfitana tra Nerano e Positano	*	980		E 14 24	N 40 36
IT8030007	Cratere di Astroni	*	253		E 14 8	N 40 50
IT8030008	Dorsale dei Monti Lattari	*	14564		E 14 34	N 40 40
IT8030009	Foce di Licola	*	147		E 14 2	N 40 51
IT8030010	Fondali marini di Ischia, Procida e Vivara	*	6116		E 13 55	N 40 45
IT8030011	Fondali marini di Punta Campanella e Capri	*	8491		E 14 26	N 40 36
IT8030012	Isola di Vivara		36		E 13 59	N 40 44
IT8030013	Isolotto di S. Martino e dintorni		14		E 14 2	N 40 47
IT8030014	Lago d'Averno		125		E 14 4	N 40 50
IT8030015	Lago del Fusaro	*	192		E 14 3	N 40 49
IT8030016	Lago di Lucrino	*	10		E 14 4	N 40 49
IT8030017	Lago di Miseno	*	79		E 14 4	N 40 47
IT8030018	Lago di Patria	*	507		E 14 2	N 40 56
IT8030019	Monte Barbaro e Cratere di Campiglione	*	358		E 14 6	N 40 51
IT8030020	Monte Nuovo	*	30		E 14 5	N 40 50
IT8030021	Monte Somma		3076		E 14 26	N 40 50
IT8030022	Pinete dell'Isola di Ischia	*	66		E 13 56	N 40 43
IT8030023	Porto Paone di Nisida		4,07		E 14 9	N 40 47
IT8030024	Punta Campanella		390		E 14 20	N 40 34
IT8030026	Rupi costiere dell'Isola di Ischia		685		E 13 56	N 40 42
IT8030027	Scoglio del Vervece		3,89		E 14 19	N 40 37
IT8030032	Stazioni di Cyanidium caldarium di Pozzuoli		4,26		E 14 8	N 40 49
IT8030034	Stazione di Cyperus polystachyus di Ischia		14		E 13 56	N 40 43
IT8030036	Vesuvio		3412		E 14 25	N 40 49
IT8030038	Corpo centrale e rupi costiere occidentali dell'Isola di Capri	*	388		E 14 13	N 40 32
IT8030039	Settore e rupi costiere orientali dell'Isola di Capri	*	96		E 14 15	N 40 33
IT8040003	Alta Valle del Fiume Ofanto	*	590		E 15 8	N 40 53
IT8040004	Boschi di Guardia dei Lombardi e Andretta		2919		E 15 15	N 40 56
IT8040005	Bosco di Zampaglione (Calitri)		9514		E 15 28	N 40 56
IT8040006	Dorsale dei Monti del Partenio	*	15641		E 14 40	N 40 57
IT8040007	Lago di Conza della Campania	*	1214		E 15 20	N 40 52
IT8040008	Lago di S. Pietro - Aquilaverde		604		E 15 29	N 41 1
IT8040009	Monte Accelica	*	4795		E 14 59	N 40 44
IT8040010	Monte Cervialto e Montagnone di Nusco	*	11884		E 15 7	N 40 47




IT8040011	Monte Terminio	*	9359		E 14 56	N 40 49
IT8040012	Monte Tuoro	*	2188		E 14 56	N 40 55
IT8040013	Monti di Lauro	*	7040		E 14 39	N 40 50
IT8040014	Piana del Dragone		686		E 14 56	N 40 53
IT8040017	Pietra Maula (Taurano, Visciano)	*	3526		E 14 38	N 40 54
IT8040018	Querceta dell'Incoronata (Nusco)		1362		E 15 7	N 40 55
IT8040020	Bosco di Montefusco Irpino		713		E 14 49	N 41 2
IT8050001	Alta Valle del Fiume Bussento	*	625		E 15 33	N 40 12
IT8050002	Alta Valle del Fiume Calore Lucano (Salernitano)	*	4668		E 15 18	N 40 23
IT8050006	Balze di Teggiano	*	1201		E 15 26	N 40 23
IT8050007	Basso corso del Fiume Bussento		414		E 15 29	N 40 6
IT8050008	Capo Palinuro		156		E 15 16	N 40 1
IT8050010	Fasce litoranee a destra e a sinistra del Fiume Sele	*	630		E 14 56	N 40 29
IT8050011	Fascia interna di Costa degli Infreschi e della Masseta		701		E 15 26	N 40 1
IT8050012	Fiume Alento		3024		E 15 10	N 40 16
IT8050013	Fiume Mingardo	*	1638		E 15 25	N 40 8
IT8050016	Grotta di Morigerati		2,94	1	E 15 32	N 40 8
IT8050017	Isola di Licoso		4,82		E 14 54	N 40 15
IT8050018	Isolotti Li Galli		69		E 14 25	N 40 34
IT8050019	Lago Cessuta e dintorni	*	546		E 15 46	N 40 15
IT8050020	Massiccio del Monte Eremita	*	10570		E 15 20	N 40 43
IT8050022	Montagne di Casalbuono	*	17123		E 15 37	N 40 10
IT8050023	Monte Bulgheria	*	2400		E 15 23	N 40 4
IT8050024	Monte Cervati, Centaurino e Montagne di Laurino	*	27898		E 15 26	N 40 15
IT8050025	Monte della Stella	*	1179		E 15 3	N 40 14
IT8050026	Monte Licoso e dintorni	*	1096		E 14 55	N 40 14
IT8050027	Monte Mai e Monte Monna	*	10116		E 14 51	N 40 46
IT8050028	Monte Motola	*	4690		E 15 28	N 40 21
IT8050030	Monte Sacro e dintorni	*	9634		E 15 20	N 40 13
IT8050031	Monte Soprano e Monte Vesole	*	5674		E 15 10	N 40 23
IT8050032	Monte T'resino e dintorni	*	1339		E 14 58	N 40 19
IT8050033	Monti Alburni	*	23622		E 15 20	N 40 29
IT8050034	Monti della Maddalena	*	8511		E 15 39	N 40 22
IT8050036	Parco marino di S. Maria di Castellabate	*	5019		E 14 55	N 40 17
IT8050037	Parco marino di Punta degli Infreschi	*	4914		E 15 22	N 39 59
IT8050038	Pareti rocciose di Cala del Cefalo	*	38		E 15 19	N 40 1
IT8050039	Pineta di Sant'Iconio		358		E 15 20	N 40 1
IT8050040	Rupi costiere della Costa degli Infreschi e della Masseta		273		E 15 26	N 40 0




IT8050041	Scoglio del Mingardo e spiaggia di Cala del Cefalo		71		E 15 19	N 40 1
IT8050042	Stazione a Genista cilentana di Ascea		5,39		E 15 10	N 40 7
IT8050049	Fiumi Tanagro e Sele	*	3677		E 15 13	N 40 39
IT8050050	Monte Sottano	*	212		E 15 4	N 40 24
IT8050051	Valloni della Costiera Amalfitana	*	227		E 14 37	N 40 39
IT8050052	Monti di Eboli, Monte Polveracchio, Monte Boschetiello e Vallone della Caccia di Senerchia	*	14307		E 15 7	N 40 42
IT8050054	Costiera Amalfitana tra Maiori e il Torrente Bonea	*	413		E 14 42	N 40 38

REGIONE PUGLIA

CODICE	DENOMINAZIONE	*	Superficie (ha)	Lunghezza (km)	Coordinate geografiche	
					Longitudine	Latitudine
IT9110001	Isola e Lago di Varano	*	8146		E 15 44	N 41 52
IT9110002	Valle Fortore, Lago di Occhito		8369		E 15 9	N 41 42
IT9110003	Monte Cornacchia - Bosco Faeto	*	6952		E 15 9	N 41 21
IT9110004	Foresta Umbra	*	20656		E 15 59	N 41 50
IT9110005	Zone umide della Capitanata	*	14109		E 15 53	N 41 29
IT9110008	Valloni e Steppe Pedegarganiche	*	29817		E 15 46	N 41 38
IT9110009	Valloni di Mattinata - Monte Sacro	*	6510		E 16 1	N 41 43
IT9110011	Isole Tremiti	*	372		E 15 29	N 42 6
IT9110012	Testa del Gargano	*	5658		E 16 10	N 41 49
IT9110014	Monte Saraceno	*	197		E 16 3	N 41 41
IT9110015	Duna e Lago di Lesina - Foce del Fortore	*	9823		E 15 21	N 41 53
IT9110016	Pineta Marzini	*	787		E 15 59	N 41 55
IT9110024	Castagneto Pia, Lapolda, Monte la Serra		689		E 15 38	N 41 46
IT9110025	Manacore del Gargano	*	2063		E 16 3	N 41 55
IT9110026	Monte Calvo - Piana di Montenero	*	7620		E 15 44	N 41 45
IT9110027	Bosco Jancuglia - Monte Castello		4456		E 15 33	N 41 44
IT9110030	Bosco Quarto - Monte Spigno	*	7861		E 15 51	N 41 45
IT9110032	Valle del Cervato, Bosco dell'Incoronata	*	5769		E 15 25	N 41 18
IT9110033	Accadia - Deliceto	*	3523		E 15 18	N 41 11
IT9110035	Monte Sambuco	*	7892		E 15 2	N 41 33
IT9120001	Grotte di Castellana		61		E 17 9	N 40 52
IT9120002	Murgia dei Trulli	*	5457		E 17 14	N 40 51
IT9120003	Bosco di Mesola		3029		E 16 46	N 40 51
IT9120006	Laghi di Conversano		218		E 17 7	N 40 55
IT9120007	Murgia Alta	*	125881		E 16 31	N 40 55
IT9120008	Bosco Difesa Grande	*	5268		E 16 24	N 40 44
IT9120009	Posidonieto San Vito - Barletta	*	12459	65	E 17 4	N 41 4




IT9120010	Pozzo Cucù		59	2	E 17 10	N 40 54
IT9120011	Valle Ofanto - Lago di Capaciotti	*	7572	34	E 15 59	N 41 11
IT9130001	Torre Colimena	*	2678		E 17 42	N 40 16
IT9130002	Masseria Torre Bianca	*	583		E 17 18	N 40 31
IT9130003	Duna di Campomarino	*	1846	9	E 17 34	N 40 17
IT9130004	Mar Piccolo	*	1374		E 17 19	N 40 28
IT9130005	Murgia di Sud - Est	*	47600		E 17 11	N 40 41
IT9130006	Pinete dell'Arco Ionico	*	3686		E 16 55	N 40 28
IT9130007	Area delle Gravine	*	26740		E 16 54	N 40 37
IT9130008	Posidonieto Isola di San Pietro - Torre Canneto	*	3148		E 17 25	N 40 18
IT9140001	Bosco Tramazzone		4406		E 18 4	N 40 34
IT9140002	Litorale Brindisino	*	7256	60	E 17 29	N 40 51
IT9140003	Stagni e Saline di Punta della Contessa	*	2858		E 18 3	N 40 37
IT9140004	Bosco I Lucci		26		E 17 51	N 40 34
IT9140005	Torre Guaceto e Macchia S. Giovanni	*	7978		E 17 45	N 40 44
IT9140006	Bosco di Santa Teresa		39		E 17 55	N 40 32
IT9140007	Bosco Curtipetrizzi		57		E 17 55	N 40 28
IT9140009	Foce Canale Giancola	*	54		E 17 52	N 40 41
IT9150001	Bosco Guarini		20		E 18 23	N 39 56
IT9150002	Costa Otranto - Santa Maria di Leuca	*	1906	37	E 18 29	N 40 5
IT9150003	Aquatina di Frigole	*	3163		E 18 15	N 40 28
IT9150004	Torre dell'Orso	*	60		E 18 25	N 40 16
IT9150005	Boschetto di Tricase		4,15		E 18 22	N 39 55
IT9150006	Raucio	*	5475		E 18 10	N 40 31
IT9150007	Torre Uluzzo	*	351		E 17 57	N 40 9
IT9150008	Montagna Spaccata e Rupi di San Mauro	*	1361		E 17 59	N 40 5
IT9150009	Litorale di Ugento	*	7245	21	E 18 6	N 39 50
IT9150010	Bosco Macchia di Ponente		13		E 18 20	N 39 58
IT9150011	Alimini	*	3716		E 18 28	N 40 12
IT9150012	Bosco di Cardigliano	*	54		E 18 15	N 39 56
IT9150013	Palude del Capitano	*	2247	2	E 17 53	N 40 12
IT9150015	Litorale di Gallipoli e Isola S. Andrea	*	7006		E 17 59	N 39 58
IT9150016	Bosco di Otranto		8,71		E 18 28	N 40 9
IT9150017	Bosco Chiuso di Presicce		11		E 18 17	N 39 55
IT9150018	Bosco Serra dei Cianci		48		E 18 18	N 39 54
IT9150019	Parco delle Querce di Castro		4,47		E 18 25	N 40 0
IT9150020	Bosco Pecorara	*	24		E 18 17	N 40 4
IT9150021	Bosco le Chiuse		37		E 18 22	N 39 54
IT9150022	Palude dei Tamari	*	11		E 18 25	N 40 17
IT9150023	Bosco Danieli		14		E 18 16	N 39 57
IT9150024	Torre Insertaglio	*	100		E 17 56	N 40 10



IT9150025	Torre Veneri	*	1741		E 18 17	N 40 25
IT9150027	Palude del Conte, dune di Punta Prosciutto	*	5661	7	E 17 47	N 40 15
IT9150028	Porto Cesareo	*	225	6	E 17 53	N 40 16
IT9150029	Bosco di Cervalora		29		E 18 12	N 40 25
IT9150030	Bosco La Lizza e Macchia del Pagliarone	*	476		E 18 14	N 40 24
IT9150031	Masseria Zanzara	*	49		E 17 54	N 40 17
IT9150032	Le Cesine	*	2148		E 18 21	N 40 22
IT9150033	Specchia dell'Alto	*	436		E 18 15	N 40 22
IT9150034	Posidonieto Capo San Gregorio - Punta Ristola	*	271	3	E 18 19	N 39 47

REGIONE BASILICATA

CODICE	DENOMINAZIONE	*	Superficie (ha)	Lunghezza (km)	Coordinate geografiche	
					Longitudine	Latitudine
IT9210005	Abetina di Laurenzana	*	322		E 15 56	N 40 24
IT9210010	Abetina di Ruoti	*	112		E 15 43	N 40 42
IT9210015	Acquafredda di Maratea		218		E 15 39	N 40 2
IT9210020	Bosco Cupolicchio (Tricarico)		1732		E 16 1	N 40 38
IT9210025	Bosco della Farneta		284		E 16 18	N 40 4
IT9210035	Bosco di Rifreddo	*	555		E 15 49	N 40 33
IT9210040	Bosco Magnano	*	1211		E 16 4	N 40 2
IT9210045	Bosco Mangarrone (Rivello)	*	364		E 15 43	N 40 6
IT9210070	Bosco Vaccarizzo	*	273		E 16 2	N 40 7
IT9210075	Lago Duglia, Casino Toscano e Piana di S.Francesco	*	2414		E 16 13	N 39 59
IT9210105	Dolomiti di Pietrapertosa	*	1313		E 16 3	N 40 31
IT9210110	Faggeta di Moliterno	*	232		E 15 48	N 40 15
IT9210115	Faggeta di Monte Pierfaone	*	745		E 15 44	N 40 30
IT9210120	La Falconara	*	69		E 16 16	N 39 56
IT9210140	Grotticelle di Monticchio		323		E 15 32	N 40 55
IT9210141	Lago La Rotonda		50		E 15 52	N 40 3
IT9210142	Lago Pantano di Pignola		138		E 15 44	N 40 35
IT9210143	Lago Pertusillo		1995		E 15 57	N 40 16
IT9210145	Madonna del Pollino Località Vacuarro	*	969		E 16 10	N 39 57
IT9210155	Marina di Castrocuoco	*	525		E 15 44	N 39 56
IT9210160	Isola di S. Ianni e Costa Prospiciente	*	293		E 15 43	N 39 58
IT9210165	Monte Alpi - Malboschetto di Latronico	*	1561		E 15 59	N 40 6
IT9210170	Monte Caldarosa	*	591		E 15 54	N 40 23
IT9210180	Monte della Madonna di Viggiano	*	788		E 15 51	N 40 22
IT9210185	Monte La Spina, Monte Zaccana	*	1074		E 15 55	N 40 2
IT9210190	Monte Paratiello	*	1129		E 15 24	N 40 44




IT9210195	Monte Raparo	*	2021		E 15 59	N 40 11
IT9210200	Monte Sirino	*	2631		E 15 49	N 40 7
IT9210205	Monte Volturino	*	1861		E 15 49	N 40 24
IT9210210	Monte Vulture	*	1882		E 15 37	N 40 56
IT9210215	Monti Foi	*	800		E 15 42	N 40 38
IT9210220	Murgia S. Lorenzo		5361		E 16 10	N 40 15
IT9210240	Serra di Calvello	*	1634		E 15 46	N 40 26
IT9210245	Serra di Crispo, Grande Porta del Pollino e Pietra Castello	*	457		E 16 12	N 39 55
IT9210250	Timpa delle Murge	*	148		E 16 15	N 39 59
IT9210265	Valle del Noce		973		E 15 48	N 39 59
IT9220030	Bosco di Montepiano	*	514		E 16 7	N 40 26
IT9220055	Bosco Pantano di Policoro e Costa Ionica Foce Sinni	*	850		E 16 40	N 40 9
IT9220080	Costa Ionica Foce Agri	*	706		E 16 44	N 40 12
IT9220085	Costa Ionica Foce Basento	*	516		E 16 48	N 40 20
IT9220090	Costa Ionica Foce Bradano	*	473		E 16 50	N 40 22
IT9220095	Costa Ionica Foce Cavone	*	450		E 16 46	N 40 17
IT9220130	Foresta Gallipoli - Cognato	*	4249		E 16 7	N 40 32
IT9220135	Gravine di Matera		6692		E 16 40	N 40 39
IT9220144	Lago S. Giuliano e Timmari	*	2512		E 16 28	N 40 37
IT9220255	Valle Basento - Ferrandina Scalo	*	672		E 16 29	N 40 30
IT9220260	Valle Basento Grassano Scalo - Grottole	*	779		E 16 15	N 40 35

REGIONE CALABRIA


CODICE	DENOMINAZIONE	*	Superficie (ha)	Lunghezza (km)	Coordinate geografiche	
					Longitudine	Latitudine
IT9310001	Timpone della Capanna	*	30		E 16 8	N 39 54
IT9310002	Serra del Prete	*	217		E 16 9	N 39 54
IT9310003	Pollinello-Dolcedorme	*	140		E 16 12	N 39 53
IT9310004	Rupi del Monte Pollino		32		E 16 10	N 39 54
IT9310005	Cima del Monte Pollino	*	124		E 16 11	N 39 54
IT9310006	Cima del Monte Dolcedorme	*	81		E 16 12	N 39 53
IT9310007	Valle Piana-Valle Cupa	*	248		E 16 12	N 39 52
IT9310008	La Petrosa	*	350		E 16 13	N 39 51
IT9310009	Timpone di Porace	*	45		E 16 18	N 39 53
IT9310010	Stagno di Timpone di Porace		1,57		E 16 18	N 39 52
IT9310011	Pozze Boccatore/Bellizzi		31		E 16 16	N 39 55
IT9310012	Timpa di S.Lorenzo	*	150		E 16 17	N 39 54
IT9310013	Serra delle Ciavole-Serra di Crispo	*	179		E 16 13	N 39 55
IT9310014	Fagosa-Timpa dell'Orso	*	6169		E 16 7	N 39 55
IT9310015	Il Lago (nella Fagosa)	*	2,76		E 16 14	N 39 54
IT9310016	Pozze di Serra Scorsillo		19		E 16 18	N 39 56




IT9310017	Gole del Raganello	*	228	E 16 19	N 39 50
IT9310019	Monte Sparviere	*	539	E 16 20	N 39 55
IT9310020	Fonte Cardillo	*	384	E 16 2	N 39 46
IT9310021	Cozzo del Pellegrino	*	53	E 16 1	N 39 44
IT9310022	Piano di Marco		263	E 16 0	N 39 41
IT9310023	Valle del Fiume Argentino	*	4295	E 15 57	N 39 48
IT9310025	Valle del Fiume Lao	*	1696	E 15 53	N 39 50
IT9310027	Fiume Rosa	*	943	E 15 58	N 39 40
IT9310028	Valle del Fiume Abatemarco	*	2231	E 15 58	N 39 44
IT9310029	La Montea	*	203	E 15 56	N 39 39
IT9310030	Monte La Caccia	*	188	E 15 54	N 39 39
IT9310031	Valle del Fiume Esaro		173	E 15 57	N 39 37
IT9310032	Serrapodolo	*	1305	E 15 55	N 39 40
IT9310033	Fondali di Capo Tirone	*	80	E 15 50	N 39 37
IT9310034	Isola di Dino	*	35	E 15 46	N 39 52
IT9310035	Fondali Isola di Dino-Capo Scalea	*	444	E 15 47	N 39 51
IT9310036	Fondali Isola di Cirella-Diamante	*	312	E 15 48	N 39 41
IT9310037	Isola di Cirella	*	6,57	E 15 48	N 39 41
IT9310038	Scogliera dei Rizzi	*	7,82	E 15 54	N 39 32
IT9310039	Fondali Scogli di Isca	*	70	E 16 3	N 39 8
IT9310040	Montegiordano Marina		8,23	E 16 36	N 40 1
IT9310041	Pinete di Montegiordano	*	168	E 16 23	N 40 1
IT9310042	Fiumara Saraceno	*	1053	E 16 28	N 39 52
IT9310043	Fiumara Avena	*	753	E 16 31	N 39 55
IT9310044	Foce del Fiume Crati		208	E 16 31	N 39 42
IT9310045	Macchia della Bura		31	E 16 47	N 39 36
IT9310047	Fiumara Trionto	*	2340	E 16 44	N 39 33
IT9310048	Fondali Crosia-Pietrapaola-Cariati	*	4185	E 16 52	N 39 33
IT9310049	Farnito di Corigliano Calabro	*	114	E 16 29	N 39 34
IT9310051	Dune di Camigliano		76	E 16 49	N 39 33
IT9310052	Casoni di Sibari		455	E 16 29	N 39 44
IT9310053	Secca di Amendolara	*	611	E 16 35	N 39 52
IT9310054	Torrente Celati	*	13	E 16 38	N 39 34
IT9310055	Lago di Tarsia	*	426	E 16 17	N 39 36
IT9310056	Bosco di Mavigliano	*	494	E 16 12	N 39 23
IT9310057	Orto Botanico - Università della Calabria	*	0,71	E 16 13	N 39 21
IT9310058	Pantano della Giumenta	*	6,7	E 16 0	N 39 34
IT9310059	Crello		2,56	E 16 2	N 39 34
IT9310060	Laghi di Fagnano	*	18	E 16 1	N 39 32
IT9310061	Laghicello	*	2,03	E 16 5	N 39 25
IT9310062	Monte Caloria	*	58	E 16 1	N 39 33
IT9310063	Foresta di Cinquemiglia	*	407	E 16 4	N 39 26
IT9310064	Monte Cocuzzo	*	37	E 16 8	N 39 13
IT9310065	Foresta di Serra Nicolino-Piano	*	209	E 16 3	N 39 29



	d'Albero				
IT9310066	Varconcello di Mongrassano	*	56		E 16 4 N 39 31
IT9310067	Foreste Rossanesi	*	4192		E 16 34 N 39 33
IT9310068	Vallone S. Elia	*	400		E 16 41 N 39 32
IT9310070	Bosco di Gallopane	*	159		E 16 34 N 39 24
IT9310071	Vallone Freddo	*	70		E 16 34 N 39 22
IT9310072	Palude del Lago Ariamacina	*	98		E 16 32 N 39 19
IT9310073	Macchia Sacra	*	27		E 16 25 N 39 18
IT9310074	Timpone della Carcara	*	166		E 16 26 N 39 17
IT9310075	Monte Curcio	*	2,87		E 16 25 N 39 18
IT9310076	Pineta di Camigliatello	*	76		E 16 26 N 39 20
IT9310077	Acqua di Faggio	*	88		E 16 25 N 39 19
IT9310079	Cozzo del Principe	*	61		E 16 35 N 39 23
IT9310080	Bosco Fallistro	*	3,51		E 16 28 N 39 19
IT9310081	Arnocampo	*	324		E 16 37 N 39 20
IT9310082	S. Salvatore	*	506		E 16 41 N 39 21
IT9310083	Pineta del Cupone	*	703		E 16 33 N 39 22
IT9310084	Pianori di Macchialonga	*	300		E 16 36 N 39 21
IT9310085	Serra Stella	*	302		E 16 23 N 39 18
IT9310126	Juri Vetere Soprano	*	35		E 16 37 N 39 16
IT9310127	Nocelleto	*	88		E 16 33 N 39 14
IT9310130	Carlomagno	*	25		E 16 34 N 39 16
IT9320046	Stagni sotto Timpone S. Francesco		12		E 16 56 N 39 2
IT9320050	Pescaldo	*	68		E 16 56 N 39 20
IT9320095	Foce Neto	*	649		E 17 8 N 39 12
IT9320096	Fondali di Gabella Grande	*	484		E 17 7 N 39 7
IT9320097	Fondali da Crotone a Le Castella	*	4453		E 17 10 N 38 58
IT9320100	Dune di Marinella	*	75		E 17 5 N 39 24
IT9320101	Capo Colonne	*	34	5	E 17 12 N 39 1
IT9320102	Dune di Sovereto	*	194		E 17 3 N 38 55
IT9320103	Capo Rizzuto	*	16	2	E 17 5 N 38 53
IT9320104	Colline di Crotone	*	608		E 17 8 N 39 2
IT9320106	Foce del Crocchio-Cropani		301		E 16 53 N 38 55
IT9320110	Monte Fuscaldo	*	2843		E 16 53 N 39 6
IT9320111	Timpa di Cassiano- Belvedere	*	349		E 16 54 N 39 14
IT9320112	Murgie di Strongoli	*	697		E 17 0 N 39 15
IT9320115	Monte Femminamorta	*	658		E 16 40 N 39 6
IT9320122	Fiume Lese	*	1184		E 16 50 N 39 14
IT9320123	Fiume Lepre	*	246		E 16 50 N 39 13
IT9320129	Fiume Tacina	*	1075		E 16 42 N 39 9
IT9320185	Fondali di Staletti	*	46		E 16 34 N 38 45
IT9330087	Lago La Vota	*	235		E 16 11 N 38 56
IT9330088	Palude di Imbutillo		49		E 16 13 N 38 49
IT9330089	Dune dell'Angitola	*	414		E 16 13 N 38 48
IT9330098	Oasi di Scolacium	*	82		E 16 35 N 38 47




IT9330105	Steccato di Cutro e Costa del Turchese		36		E 16 49	N 38 54
IT9330107	Dune di Isca	*	24		E 16 33	N 38 36
IT9330108	Dune di Guardavalle		19		E 16 34	N 38 29
IT9330109	Madama Lucrezia	*	442		E 16 49	N 38 59
IT9330113	Boschi di Decollatura	*	88		E 16 19	N 39 2
IT9330114	Monte Gariglione	*	604		E 16 39	N 39 8
IT9330116	Colle Poverella	*	179		E 16 33	N 39 5
IT9330117	Pinete del Roncino	*	1508		E 16 35	N 39 4
IT9330124	Monte Contrò	*	100		E 16 22	N 39 0
IT9330125	Torrente Soleo	*	380		E 16 39	N 39 6
IT9330128	Colle del Telegrafo	*	203		E 16 36	N 39 6
IT9330184	Scogliera di Staletti		21	3	E 16 34	N 38 45
IT9340086	Lago dell'Angitola	*	984		E 16 14	N 38 44
IT9340090	Fiumara di Brattirò (Valle Rufa)	*	938		E 15 54	N 38 38
IT9340091	Zona costiera fra Briatico e Nicotera		357	32	E 15 49	N 38 37
IT9340092	Fondali di Pizzo Calabro	*	418		E 16 9	N 38 44
IT9340093	Fondali di Capo Vaticano	*	140		E 15 49	N 38 37
IT9340094	Fondali Capo Cozzo - S. Irene	*	471		E 15 58	N 38 43
IT9340118	Bosco Santa Maria	*	806		E 16 17	N 38 33
IT9340119	Marchesale	*	608		E 16 15	N 38 31
IT9340120	Lacina	*	326		E 16 24	N 38 35
IT9350121	Bosco di Stilo - Bosco Archiforo	*	4704		E 16 22	N 38 31
IT9350131	Pentidattilo	*	84		E 15 45	N 37 57
IT9350132	Fiumara di Melito	*	193		E 15 47	N 37 56
IT9350133	Monte Basilicò -Torrente Listi	*	326		E 15 50	N 38 9
IT9350134	Canolo Nuovo, Zomato, Zillastro	*	483		E 16 7	N 38 19
IT9350135	Vallata del Novito e Monte Mutolo	*	485		E 16 14	N 38 17
IT9350136	Vallata dello Stilaro	*	648		E 16 30	N 38 27
IT9350137	Prateria	*	625		E 16 11	N 38 28
IT9350138	Calanchi di Maro Simone	*	60		E 15 46	N 37 55
IT9350139	Collina di Pentimele	*	111		E 15 40	N 38 8
IT9350140	Capo dell'Armi	*	67		E 15 40	N 37 57
IT9350141	Capo S. Giovanni	*	11		E 15 56	N 37 55
IT9350142	Capo Spartivento	*	41		E 16 3	N 37 55
IT9350143	Saline Joniche	*	38		E 15 43	N 37 56
IT9350144	Calanchi di Palizzi Marina	*	157		E 16 0	N 37 55
IT9350145	Fiumara Amendolea (incluso Roghudi, Chorio e Rota Greco)	*	780		E 15 53	N 37 57
IT9350146	Fiumara Buonamico	*	1119		E 16 5	N 38 8
IT9350147	Fiumara Laverde	*	535		E 16 4	N 38 3
IT9350148	Fiumara di Palizzi	*	85		E 15 58	N 37 56
IT9350149	Sant'Andrea	*	28		E 15 41	N 38 7
IT9350150	Contrada Gornelle	*	83		E 15 49	N 38 8
IT9350151	Pantano Flumentari	*	58		E 15 49	N 38 12



IT9350152	Piani di Zervò	*	167		E 15 59	N 38 13
IT9350153	Monte Fistocchio e Monte Scorda	*	454		E 15 58	N 38 12
IT9350154	Torrente Menta	*	516		E 15 53	N 38 7
IT9350155	Montalto	*	312		E 15 54	N 38 9
IT9350156	Vallone Cerasella	*	256		E 16 5	N 38 16
IT9350157	Torrente Ferraina	*	438		E 15 57	N 38 7
IT9350158	Costa Viola e Monte S. Elia		474		E 15 50	N 38 20
IT9350159	Bosco di Rudina		177		E 16 4	N 38 2
IT9350160	Spiaggia di Brancaleone		111		E 16 5	N 37 56
IT9350161	Torrente Lago	*	163		E 15 57	N 38 15
IT9350162	Torrente S. Giuseppe	*	23		E 15 48	N 38 15
IT9350163	Pietra Cappa - Pietra Lunga - Pietra Castello	*	625		E 16 1	N 38 10
IT9350164	Torrente Vasi	*	232		E 15 53	N 38 13
IT9350165	Torrente Portello	*	25		E 15 50	N 38 16
IT9350166	Vallone Fusolano (Cinquefrondi)	*	23		E 16 7	N 38 24
IT9350167	Valle Moio (Delianova)	*	40		E 15 53	N 38 14
IT9350168	Fosso Cavaliere (Cittanova)	*	20		E 16 5	N 38 20
IT9350169	Contrada Fossia (Maropati)	*	14		E 16 6	N 38 26
IT9350170	Scala-Lemmeni	*	53		E 15 54	N 38 13
IT9350171	Spiaggia di Pilati	*	6,12		E 15 48	N 37 55
IT9350172	Fondali da Punta Pezzo a Capo dell'Armi	*	1789		E 15 37	N 38 4
IT9350173	Fondali di Scilla	*	31		E 15 42	N 38 15
IT9350174	Monte Tre Pizzi	*	175		E 16 9	N 38 15
IT9350175	Piano Abbruschiato	*	246		E 16 3	N 38 15
IT9350176	Monte Campanaro	*	241		E 16 6	N 38 21
IT9350177	Monte Scrisi	*	296		E 15 42	N 38 14
IT9350178	Serro d'Ustra e Fiumara Butrano	*	2046		E 16 1	N 38 6
IT9350179	Alica	*	247		E 16 1	N 37 59
IT9350180	Contrada Scala	*	740		E 15 54	N 38 7
IT9350181	Monte Embrisi e Monte Torrione	*	394		E 15 46	N 38 2
IT9350182	Fiumara Careri	*	317		E 16 4	N 38 10
IT9350183	Spiaggia di Catona		23		E 15 38	N 38 11

REGIONE SICILIA


CODICE	DENOMINAZIONE	*	Superficie (ha)	Lunghezza (km)	Coordinate geografiche	
					Longitudine	Latitudine
ITA010001	Isole dello Stagnone di Marsala	*	636		E 12 26	N 37 52
ITA010002	Isola di Marettimo	*	1110		E 12 3	N 37 58
ITA010003	Isola di Levanzo	*	542		E 12 19	N 38 0
ITA010004	Isola di Favignana	*	1846		E 12 18	N 37 55
ITA010005	Laghetti di Preola e Gorgi Tondi e Sciare di Mazara	*	1511		E 12 39	N 37 36




ITA010006	Paludi di Capo Feto e Margi Spanò	*	300		E 12 29	N 37 41
ITA010007	Saline di Trapani	*	968		E 12 29	N 37 58
ITA010008	Complesso Monte Bosco e Scorace	*	606		E 12 45	N 37 59
ITA010009	Monte Bonifato	*	323		E 12 56	N 37 57
ITA010010	Monte San Giuliano	*	987		E 12 34	N 38 2
ITA010011	Sistema dunale Capo Granitola, Porto Palo e Foce del Belice	*	433		E 12 46	N 37 34
ITA010012	Marausa: Macchia a Quercus calliprinos	*	0,8		E 12 30	N 37 56
ITA010013	Bosco di Calatafimi	*	219		E 12 51	N 37 56
ITA010014	Sciare di Marsala	*	4498		E 12 33	N 37 43
ITA010015	Complesso Monti di Castellammare del Golfo (TP)	*	2397		E 12 50	N 38 0
ITA010016	Monte Cofano e Litorale	*	561		E 12 39	N 38 6
ITA010017	Capo San Vito, Monte Monaco, Zingaro, Faraglioni Scopello, Monte Sparacio	*	7293		E 12 45	N 38 6
ITA010018	Foce del Torrente Calatubo e dune	*	87		E 12 58	N 38 2
ITA010019	Isola di Pantelleria: Montagna Grande e Monte Gibele	*	3187		E 11 59	N 36 47
ITA010020	Isola di Pantelleria - Area Costiera, Falesie e Bagno dell'Acqua	*	3516		E 11 58	N 36 47
ITA010021	Saline di Marsala	*	237		E 12 27	N 37 51
ITA010022	Complesso Monti di Santa Ninfa - Gibellina e Grotta di Santa Ninfa	*	660		E 12 53	N 37 47
ITA010023	Montagna Grande di Salemi	*	1302		E 12 45	N 37 53
ITA010024	Fondali dell'isola di Favignana	*	6302		E 12 18	N 37 55
ITA010025	Fondali del Golfo di Custonaci	*	1128		E 12 37	N 38 5
ITA010026	Fondali dell'isola dello Stagnone di Marsala	*	1770		E 12 26	N 37 52
ITA020001	Rocca di Cefalù	*	32		E 14 0	N 38 2
ITA020002	Boschi di Gibilmanna e Cefalù	*	2518		E 14 1	N 37 59
ITA020003	Boschi di San Mauro Castelverde	*	3492		E 14 11	N 37 56
ITA020004	Monte S. Salvatore, Monte Catarineci, Vallone Mandarini, ambienti umidi	*	5768		E 14 4	N 37 50
ITA020005	Isola delle Femmine	*	15		E 13 13	N 38 12
ITA020006	Capo Gallo	*	547		E 13 17	N 38 12
ITA020007	Boschi Ficuzza e Cappelliere, Vallone Cerasa, Castagneti Mezzojuso	*	4103		E 13 24	N 37 52
ITA020008	Rocca Busambra e Rocche di Rao	*	6243		E 13 21	N 37 51
ITA020009	Cala Rossa e Capo Rama	*	180		E 13 3	N 38 7
ITA020010	Isola di Ustica	*	334		E 13 10	N 38 41
ITA020011	Rocche di Castronuovo, Pizzo Lupo, Gurghi di S. Andrea	*	1761		E 13 34	N 37 39




ITA020012	Valle del Fiume Oreto	*	155		E 13 19	N 38 4
ITA020013	Lago di Piana degli Albanesi	*	605		E 13 17	N 37 58
ITA020014	Monte Pellegrino	*	833		E 13 20	N 38 10
ITA020015	Complesso Calanchivo di Castellana Sicula	*	142		E 13 58	N 37 45
ITA020016	Monte Quacella, Monte dei Cervi, Pizzo Carbonara, Monte Ferro, Pizzo Otieto	*	8343		E 13 58	N 37 53
ITA020017	Complesso Pizzo Dipilo e Querceti su calcate	*	4279		E 13 58	N 37 54
ITA020018	Foce del Fiume Pollina e Monte Tardara	*	2083		E 14 12	N 37 58
ITA020019	Rupi di Catalfano e Capo Zafferano	*	333		E 13 30	N 38 6
ITA020020	Querceti sempreverdi di Geraci Siculo e Castelbuono	*	3271		E 14 6	N 37 52
ITA020021	Montagna Longa, Pizzo Montanello	*	4771		E 13 7	N 38 7
ITA020022	Calanchi, lembi boschivi e praterie di Riena	*	754		E 13 32	N 37 44
ITA020023	Raffo Rosso, Monte Cuccio e Vallone Sagana	*	6098		E 13 13	N 38 7
ITA020024	Rocche di Ciminna	*	656		E 13 31	N 37 52
ITA020025	Bosco di S. Adriano	*	6823		E 13 18	N 37 38
ITA020026	Monte Pizzuta, Costa del Carpineto, Moarda	*	1947		E 13 16	N 38 0
ITA020027	Monte Iato, Kumeta, Maganoce e Pizzo Parrino	*	3034		E 13 16	N 37 57
ITA020028	Serra del Leone e Monte Stagnataro	*	3750		E 13 29	N 37 39
ITA020029	Monte Rose e Monte Pernice	*	2529		E 13 24	N 37 38
ITA020030	Monte Matassaro, Monte Gradara e Monte Signora	*	3776		E 13 10	N 38 0
ITA020031	Monte d'Indisi, Montagna dei Cavalli, Pizzo Pontorno e Pian del Leone	*	2380		E 13 26	N 37 39
ITA020032	Boschi di Granza	*	1845		E 13 47	N 37 50
ITA020033	Monte San Calogero (Termini Imerese)	*	2758		E 13 42	N 37 56
ITA020034	Monte Carcaci, Pizzo Colobria e ambienti umidi	*	1759		E 13 30	N 37 42
ITA020035	Monte Genuardo e Santa Maria del Bosco	*	2631		E 13 9	N 37 41
ITA020036	Monte Triona e Monte Colomba	*	3313		E 13 19	N 37 47
ITA020037	Monti Barracù, Cardelia, Pizzo Cangialosi e Gole del Torrente Corleone	*	5340		E 13 19	N 37 46
ITA020038	Sugherete di Contrada Serradaino	*	330		E 14 7	N 38 0
ITA020039	Monte Cane, Pizzo Selva a Mare, Monte Trigna	*	4900		E 13 33	N 37 58




ITA020040	Monte Zimmara (Gangi)	*	1768	E 14 15	N 37 44
ITA020041	Monte San Calogero (Gangi)	*	165	E 14 12	N 37 47
ITA020042	Rocche di Entella	*	178	E 13 6	N 37 46
ITA020043	Monte Rosamarina e Cozzo Famò	*	236	E 13 39	N 37 58
ITA020044	Monte Grifone	*	1674	E 13 21	N 38 3
ITA020045	Rocca di Sciara	*	351	E 13 53	N 37 49
ITA020046	Fondali dell'isola di Ustica	*	870	E 13 9	N 38 42
ITA020047	Fondali di Isola delle Femmine - Capo Gallo	*	965	E 13 16	N 38 12
ITA030001	Stretta di Longi	*	955	E 14 43	N 38 3
ITA030002	Torrente Fiumetto e Pizzo d'Uncina	*	1529	E 14 47	N 38 0
ITA030003	Rupi di Taormina e Monte Veneretta	*	558	E 15 15	N 37 51
ITA030004	Bacino del Torrente Letojanni	*	1264	E 15 15	N 37 54
ITA030005	Bosco di Malabotta	*	1595	E 15 1	N 37 58
ITA030006	Rocca di Novara	*	1413	E 15 8	N 37 58
ITA030007	Affluenti del Torrente Mela	*	1529	E 15 17	N 38 4
ITA030008	Capo Peloro - Laghi di Ganzirri	*	60	E 15 36	N 38 15
ITA030009	Pizzo Mualio, Montagna di Vernà	*	1615	E 15 16	N 38 0
ITA030010	Fiume Fiumedinisi, Monte Scuderi	*	6777	E 15 20	N 38 3
ITA030011	Dorsale Curcuraci, Antennamare	*	11479	E 15 29	N 38 12
ITA030012	Laguna di Oliveri - Tindari	*	420	E 15 1	N 38 8
ITA030013	Rocche di Alcara Li Fusi	*	2142	E 14 42	N 38 1
ITA030014	Pizzo Fau, Monte Pomiere, Pizzo Bidi e Serra della Testa	*	8330	E 14 29	N 37 55
ITA030015	Valle del Fiume Caronia, Lago Zilio	*	876	E 14 25	N 37 57
ITA030016	Pizzo della Battaglia	*	866	E 14 32	N 37 56
ITA030017	Vallone Laccaretta e Urio Quattrocchi	*	3544	E 14 24	N 37 55
ITA030018	Pizzo Michele	*	2298	E 14 31	N 38 0
ITA030019	Tratto Montano del Bacino della Fiumara di Agrò	*	4293	E 15 13	N 37 57
ITA030020	Fiume San Paolo	*	1352	E 15 4	N 37 56
ITA030021	Torrente San Cataldo	*	868	E 15 11	N 37 53
ITA030022	Lecceta di S. Fratello	*	395	E 14 37	N 37 57
ITA030023	Isola di Alicudi	*	398	E 14 20	N 38 32
ITA030024	Isola di Filicudi	*	735	E 14 32	N 38 34
ITA030025	Isola di Panarea e Scogli Viciniori	*	263	E 15 3	N 38 38
ITA030026	Isole di Stromboli e Strombolicchio	*	1049	E 15 12	N 38 47
ITA030027	Isola di Vulcano	*	1559	E 14 57	N 38 24
ITA030028	Isola di Salina (Monte Fossa delle Felci e dei Porri)	*	639	E 14 49	N 38 33
ITA030029	Isola di Salina (Stagno di Lingua)	*	1051	E 14 51	N 38 32
ITA030030	Isola di Lipari	*	2379	E 14 55	N 38 28
ITA030031	Isola Bella, Capo Taormina e Capo S. Andrea	*	21	E 15 17	N 37 51
ITA030032	Capo Milazzo	*	47	E 15 13	N 38 15



ITA030033	Capo Calavà	*	152	E 14 54	N 38 10
ITA030034	Rocche di Roccella Valdemone	*	865	E 15 0	N 37 56
ITA030035	Alta Valle del Fiume Alcantara	*	3603	E 14 55	N 37 56
ITA030036	Riserva naturale del Fiume Alcantara	*	840	E 15 7	N 37 51
ITA030037	Fiumara di Floresta	*	1949	E 15 13	N 38 2
ITA030038	Serra del Re, Monte Soro e Biviere di Cesarò	*	20853	E 14 42	N 37 56
ITA030039	Monte Pelato	*	3782	E 14 35	N 37 53
ITA030040	Fondali di Taormina - Isola Bella	*	142	E 15 17	N 37 50
ITA030041	Fondali dell'isola di Salina	*	267	E 14 51	N 38 32
ITA040001	Isola di Linosa	*	442	E 12 51	N 35 51
ITA040002	Isola di Lampedusa e Lampione	*	1415	E 12 33	N 35 30
ITA040003	Foce del Magazzolo, Foce del Platani, Capo Bianco, Torre Salsa	*	1231	E 13 18	N 37 22
ITA040004	Foce del Fiume Verdura	*	885	E 13 13	N 37 29
ITA040005	Monte Cammarata - Contrada Salaci	*	2107	E 13 36	N 37 37
ITA040006	Complesso Monte Telegrafo e Rocca Ficuzza	*	5289	E 13 8	N 37 36
ITA040007	Pizzo della Rondine, Bosco di S. Stefano Quisquina	*	3111	E 13 31	N 37 36
ITA040008	Maccalube di Aragona	*	363	E 13 34	N 37 22
ITA040009	Monte San Calogero (Sciaccia)	*	113	E 13 6	N 37 31
ITA040010	Litorale di Palma di Montechiaro	*	982	E 13 46	N 37 8
ITA040011	La Montagnola e Acqua Fitusa	*	311	E 13 40	N 37 37
ITA040012	Fondali di Capo San Marco - Sciaccia	*	1831	E 13 0	N 37 30
ITA050001	Biviere e Macconi di Gela	*	3666	E 14 20	N 37 1
ITA050002	Torrente Vaccarizzo (tratto terminale)	*	189	E 14 6	N 37 36
ITA050003	Lago Soprano	*	92	E 13 51	N 37 27
ITA050004	Monte Capodarso e Valle del Fiume Imera Meridionale	*	1725	E 14 6	N 37 28
ITA050005	Lago Sfondato	*	32	E 13 56	N 37 34
ITA050006	Monte Conca	*	338	E 13 42	N 37 29
ITA050007	Sughereta di Niscemi	*	3213	E 14 25	N 37 6
ITA050008	Rupe di Falconara	*	138	E 14 3	N 37 7
ITA050009	Rupe di Marianopoli	*	842	E 13 54	N 37 35
ITA050010	Pizzo Muculufa	*	802	E 14 0	N 37 12
ITA050011	Torre Manfria	*	697	E 14 9	N 37 5
ITA060001	Lago Ogliastro	*	1136	E 14 32	N 37 26
ITA060002	Lago di Pergusa	*	428	E 14 17	N 37 30
ITA060003	Lago di Pozzillo	*	3276	E 14 35	N 37 39
ITA060004	Monte Altesina	*	1140	E 14 17	N 37 39
ITA060005	Lago di Ancipa	*	1513	E 14 32	N 37 50
ITA060006	Monte Sambughetti, Monte Campanito	*	3192	E 14 22	N 37 49
ITA060007	Vallone di Piano della Corte	*	459	E 14 29	N 37 38




ITA060008	Contrada Giammaiano	*	577		E 14 29	N 37 50
ITA060009	Bosco di Sperlinga, Alto Salso		1781		E 14 19	N 37 44
ITA060010	Vallone Rossomanno	*	2357		E 14 23	N 37 26
ITA060011	Contrada Caprara	*	826		E 14 5	N 37 25
ITA060012	Boschi di Piazza Armerina	*	4431		E 14 20	N 37 24
ITA060013	Serre di Monte Cannarella	*	911		E 14 14	N 37 31
ITA060014	Monte Chiapparo	*	1612		E 14 32	N 37 33
ITA060015	Contrada Valanghe	*	2295		E 14 46	N 37 35
ITA070001	Foce del Fiume Simeto e Lago Gornalunga	*	1735		E 15 2	N 37 23
ITA070002	Riserva naturale Fiume Fiumefreddo		108		E 15 13	N 37 47
ITA070003	La Gurna	*	32		E 15 12	N 37 46
ITA070004	Timpa di Acireale	*	221		E 15 9	N 37 36
ITA070005	Bosco di Santo Pietro	*	6632		E 14 30	N 37 6
ITA070006	Isole dei Ciclopi	*	2,5		E 15 9	N 37 33
ITA070007	Bosco del Flascio	*	2948		E 14 52	N 37 55
ITA070008	Complesso Immacolatelle, Micio Conti, boschi limitrofi	*	69		E 15 6	N 37 33
ITA070009	Fascia altomontana dell'Etna	*	5951		E 14 59	N 37 45
ITA070010	Dammusi	*	2051		E 14 59	N 37 48
ITA070011	Poggio S. Maria	*	562		E 14 48	N 37 39
ITA070012	Pineta di Adrano e Biancavilla	*	2185		E 14 56	N 37 43
ITA070013	Pineta di Linguaglossa	*	605		E 15 3	N 37 48
ITA070014	Monte Baracca, Contrada Giarrita	*	1708		E 15 4	N 37 46
ITA070015	Canalone del Tripodo	*	1925		E 15 2	N 37 42
ITA070016	Valle del Bove	*	3101		E 15 2	N 37 43
ITA070017	Sciare di Roccazzo della Bandiera	*	2761		E 14 53	N 37 46
ITA070018	Piano dei Grilli	*	1239		E 14 51	N 37 44
ITA070019	Lago Gurridda e Sciare di S. Venera	*	1408		E 14 51	N 37 51
ITA070020	Bosco di Milo	*	81		E 15 6	N 37 42
ITA070021	Bosco di S. Maria La Stella	*	127		E 15 6	N 37 37
ITA070022	Bosco di Linera	*	18		E 15 8	N 37 39
ITA070023	Monte Minardo	*	493		E 14 50	N 37 43
ITA070024	Monte Arso	*	124		E 14 55	N 37 39
ITA070025	Tratto di Pietralunga del Fiume Simeto		675		E 14 50	N 37 34
ITA070026	Forre laviche del Fiume Simeto	*	1217		E 14 46	N 37 45
ITA070027	Contrada Sorbera e Contrada Gibiotti	*	1254		E 15 9	N 37 51
ITA070028	Fondali di Acicastello (Isola Lachea - Ciclopi)	*	413		E 15 8	N 37 33
ITA080001	Foce del Fiume Irmino	*	140		E 14 34	N 36 46
ITA080002	Alto corso del Fiume Irmino	*	1219		E 14 45	N 36 56
ITA080003	Vallata del Fiume Ippari (Pineta di Vittoria)	*	2656		E 14 29	N 36 54




ITA080004	Punta Braccetto, Contrada Cammarana	*	423		E 14 26	N 36 50
ITA080005	Isola dei Porri		1,27		E 14 55	N 36 41
ITA080006	Cava Randello, Passo Marinaro	*	497		E 14 28	N 36 51
ITA080007	Spiaggia Maganuco		168		E 14 48	N 36 43
ITA080008	Contrada Religione	*	53		E 14 46	N 36 42
ITA080009	Cava d'Ispica	*	891		E 14 51	N 36 49
ITA080010	Fondali Foce del Fiume Irminio	*	387		E 14 35	N 36 45
ITA090001	Isola di Capo Passero	*	37		E 15 8	N 36 41
ITA090002	Vendicari	*	1517		E 15 5	N 36 48
ITA090003	Pantani della Sicilia sud orientale	*	1603		E 15 0	N 36 40
ITA090004	Pantano Morghella	*	181		E 15 6	N 36 41
ITA090005	Pantano di Marzamemi	*	31		E 15 6	N 36 44
ITA090006	Saline di Siracusa e Fiume Ciane		362		E 15 14	N 37 2
ITA090007	Cava Grande del Cassibile, Cava Cinque Porte, Cava e Bosco di Bauli	*	5210		E 15 5	N 36 58
ITA090008	Capo Murro di Porco, Penisola della Maddalena e Grotta Pellegrino	*	171		E 15 18	N 37 1
ITA090009	Valle del Fiume Anapo, Cavagrande del Calcinara, Cugni di Sortino	*	4527		E 14 57	N 37 6
ITA090010	Isola Correnti, Pantani di Punta Pilieri, chiusa dell'Alga e Parrino	*	147		E 15 5	N 36 39
ITA090011	Grotta Monello	*	61		E 15 9	N 37 1
ITA090012	Grotta Palombara	*	61		E 15 11	N 37 6
ITA090013	Saline di Priolo		54		E 15 12	N 37 8
ITA090014	Saline di Augusta	*	52		E 15 12	N 37 14
ITA090015	Torrente Sapillone	*	589		E 14 53	N 37 9
ITA090016	Alto corso del Fiume Asinaro, Cava Piraro e Cava Carosello	*	2274		E 15 1	N 36 56
ITA090017	Cava Palombieri	*	546		E 14 53	N 36 52
ITA090018	Fiume Tellesimo	*	1273		E 14 51	N 36 55
ITA090019	Cava Cardinale	*	1987		E 15 0	N 37 2
ITA090020	Monti Climiti	*	2930		E 15 7	N 37 8
ITA090021	Cava Contessa - Cugno Lupo	*	1640		E 15 6	N 37 0
ITA090022	Bosco Pisano	*	1863		E 14 51	N 37 10
ITA090023	Monte Lauro	*	1601		E 14 49	N 37 6
ITA090024	Cozzo Ogliastrì	*	1338		E 15 4	N 37 12
ITA090026	Fondali di Brucoli - Agnone	*	1365		E 15 9	N 37 18
ITA090027	Fondali di Vendicari	*	2020		E 15 6	N 36 47
ITA090028	Fondali dell'isola di Capo Passero	*	1221		E 15 8	N 36 40

REGIONE SARDEGNA


CODICE	DENOMINAZIONE	*	Superficie (ha)	Lunghezza (km)	Coordinate geografiche	
					Longitudine	Latitudine
ITB010001	Isola Asinara	*	9669		E 8 16	N 41 3



ITB010002	Stagno di Pilo e di Casaraccio	*	1879		E 8 14	N 40 52
ITB010003	Stagno e ginepreto di Platamona	*	1618		E 8 31	N 40 49
ITB010004	Foci del Coghinas	*	2267		E 8 51	N 40 57
ITB010006	Monte Russu	*	1971		E 9 7	N 41 8
ITB010007	Capo Testa	*	1217		E 9 8	N 41 14
ITB010008	Arcipelago La Maddalena	*	20955		E 9 27	N 41 11
ITB010009	Capo Figari e Isola Figarolo	*	851		E 9 38	N 40 59
ITB010010	Isole Tavolara, Molarà e Molarotto	*	3764		E 9 41	N 40 53
ITB010011	Stagno di San Teodoro	*	816		E 9 40	N 40 48
ITB010042	Capo Caccia (con le Isole Foradada e Piana) e Punta del Giglio	*	7395		E 8 12	N 40 36
ITB010043	Coste e Isolette a Nord Ovest della Sardegna	*	3731		E 8 11	N 40 56
ITB010082	Isola Piana	*	510		E 8 13	N 40 58
ITB011102	Catena del Marghine e del Goceano	*	14984		E 8 55	N 40 23
ITB011109	Monte Limbara	*	16588		E 9 8	N 40 50
ITB011113	Campo di Ozieri e Pianure Comprese tra Tula e Oschiri		20437		E 9 1	N 40 41
ITB011155	Lago di Baratz - Porto Ferro	*	1306		E 8 12	N 40 41
ITB012211	Isola Rossa - Costa Paradiso	*	5409		E 8 56	N 41 4
ITB020012	Berchida e Bidderosa	*	2639		E 9 48	N 40 30
ITB020013	Palude di Osalla	*	981		E 9 42	N 40 21
ITB020014	Golfo di Orosei	*	28941		E 9 36	N 40 9
ITB020015	Area del Monte Ferru di Tertenia	*	2633		E 9 38	N 39 43
ITB020040	Valle del Temo	*	1947		E 8 33	N 40 20
ITB020041	Entrotterra e zona costiera tra Bosa, Capo Marargiu e Porto Tangone	*	29634		E 8 27	N 40 24
ITB021101	Altopiano di Campeda	*	4668		E 8 43	N 40 19
ITB021103	Monti del Gennargentu	*	44715		E 9 20	N 39 57
ITB021107	Monte Albo	*	8832		E 9 34	N 40 29
ITB021156	Monte Gonare	*	796		E 9 11	N 40 14
ITB022212	Supramonte di Oliena, Orgosolo e Urzulei - Su Sercone	*	23488		E 9 28	N 40 11
ITB022214	Lido di Orri	*	485		E 9 40	N 39 54
ITB022215	Riu Sicaderba	*	93	2	E 9 28	N 39 54
ITB022217	Su de Maccioni - Texile di Aritzo		450		E 9 10	N 39 57
ITB030016	Stagno di S'Ena Arrubia e territori limitrofi	*	279		E 8 33	N 39 49
ITB030032	Stagno di Corru S'Ittiri	*	5699		E 8 29	N 39 44
ITB030033	Stagno di Pauli Maiori di Oristano	*	385		E 8 37	N 39 52
ITB030034	Stagno di Mistras di Oristano	*	1614		E 8 28	N 39 54
ITB030035	Stagno di Sale 'e Porcus	*	697		E 8 26	N 40 0
ITB030036	Stagno di Cabras	*	4806		E 8 29	N 39 57
ITB030037	Stagno di Santa Giusta	*	1144		E 8 35	N 39 51
ITB030038	Stagno di Putzu Idu (Salina Manna e Pauli Marigosa)	*	594		E 8 23	N 40 2



ITB030039	Isola Mal di Ventre	*	375		E 8 18	N 39 59
ITB030080	Catalano	*	122		E 8 16	N 39 52
ITB031104	Media Valle del Tirso e Altopiano di Abbasanta - Rio Siddu	*	8999		E 8 49	N 40 4
ITB032201	Riu Sos Mulinos - Sos Lavros - M. Urtigu	*	26		E 8 38	N 40 7
ITB032219	Sassu - Cirras	*	248		E 8 33	N 39 50
ITB032228	Is Arenas	*	1283		E 8 28	N 40 3
ITB032229	Is Arenas S'Acqua e S'Ollastu	*	317		E 8 28	N 39 40
ITB032239	San Giovanni di Sinis		2,74		E 8 26	N 39 52
ITB040017	Stagni di Murtas e S'Acqua Durci	*	745		E 9 38	N 39 31
ITB040018	Foce del Flumendosa - Sa Praia	*	520		E 9 37	N 39 25
ITB040019	Stagni di Colostrai e delle Saline	*	1151		E 9 35	N 39 20
ITB040020	Isola dei Cavoli, Serpentara e Punta Molentis	*	3427		E 9 33	N 39 7
ITB040021	Costa di Cagliari	*	2612		E 9 26	N 39 8
ITB040022	Stagno di Molentargius e territori limitrofi	*	1279		E 9 10	N 39 13
ITB040023	Stagno di Cagliari, Saline di Macchiareddu, Laguna di Santa Gilla	*	5982		E 9 2	N 39 12
ITB040024	Isola Rossa e Capo Teulada	*	3713		E 8 39	N 38 54
ITB040025	Promontorio, dune e zona umida di Porto Pino	*	2705		E 8 35	N 38 58
ITB040026	Isola del Toro	*	63		E 8 24	N 38 51
ITB040027	Isola di San Pietro	*	9275		E 8 15	N 39 8
ITB040028	Punta S'Aliga	*	691		E 8 25	N 39 9
ITB040029	Costa di Nebida	*	8438		E 8 26	N 39 19
ITB040030	Capo Pecora	*	3847		E 8 26	N 39 28
ITB040031	Monte Arcuentu e Rio Piscinas	*	11487		E 8 32	N 39 34
ITB040051	Bruncu de Su Monte Moru - Geremeas (Mari Pintau)	*	136		E 9 21	N 39 10
ITB040055	Campu Longu	*	107		E 9 30	N 39 7
ITB040071	Da Piscinas a Riu Scivu	*	2854		E 8 27	N 39 31
ITB040081	Isola della Vacca	*	60		E 8 26	N 38 56
ITB041105	Foresta di Monte Arcosu	*	30353		E 8 50	N 39 7
ITB041106	Monte dei Sette Fratelli e Sarrabus	*	9290		E 9 25	N 39 16
ITB041111	Monte Linas - Marganai	*	23626		E 8 38	N 39 23
ITB041112	Giara di Gesturi	*	6393		E 8 56	N 39 45
ITB042207	Canale su Longuvresu	*	7,85	1	E 8 53	N 39 1
ITB042208	Tra Poggio la Salina e Punta Maggiore	*	9,07		E 8 21	N 39 5
ITB042209	A Nord di Sa Salina (Calasetta)	*	4,7		E 8 21	N 39 5
ITB042210	Punta Giunchera	*	54		E 8 25	N 39 6
ITB042216	Sa Tanca e Sa Mura - Foxi Durci	*	16	1	E 9 0	N 39 0
ITB042218	Stagno di Piscinni	*	443		E 8 46	N 38 54
ITB042220	Serra is Tres Portus (Sant'Antioco)	*	258		E 8 26	N 38 59



ITB042223	Stagno di Santa Caterina	*	614		E 8 29	N 39 4
ITB042225	Is Pruinis	*	95		E 8 27	N 39 2
ITB042226	Stagno di Porto Botte	*	1227		E 8 34	N 39 2
ITB042230	Porto Campana	*	197		E 8 52	N 38 53
ITB042231	Tra Forte Village e Perla Marina	*	0,32	1	E 8 55	N 38 55
ITB042233	Punta di Santa Giusta (Costa Rei)	*	4,64		E 9 34	N 39 14
ITB042234	Monte Mannu - Monte Ladu (colline di Monte Mannu e Monte Ladu)	*	199		E 8 58	N 39 31
ITB042236	Costa Rei	*	0,52		E 9 34	N 39 14
ITB042237	Monte San Mauro	*	642		E 9 3	N 39 36
ITB042241	Riu S. Barzolu	*	284		E 9 14	N 39 20
ITB042242	Torre del Poetto		9,34		E 9 9	N 39 11
ITB042243	Monte Sant'Elia, Cala Mosca e Cala Fighera	*	26		E 9 9	N 39 11
ITB042247	Is Compinxius - Campo Dunale di Bugerru - Portixeddu	*	626		E 8 25	N 39 25
ITB042250	Da Is Arenas a Tonnara (Marina di Gonnese)	*	528		E 8 25	N 39 16

10A010405

ITALO ORMANNI, *direttore*ALFONSO ANDRIANI, *redattore*
DELIA CHIARA, *vice redattore*

(WI-GU-2010-SON-176) Roma, 2010 - Istituto Poligrafico e Zecca dello Stato S.p.A. - S.

